



Cos'è il territorio

Definizione di Territorio



Definizione di Territorio

DEFINIZIONI

Suolo: sottile strato di pochi centimetri rilevante dal punto di vista agricolo, delle coltivazioni e fertilità

Disciplina: Pedologia

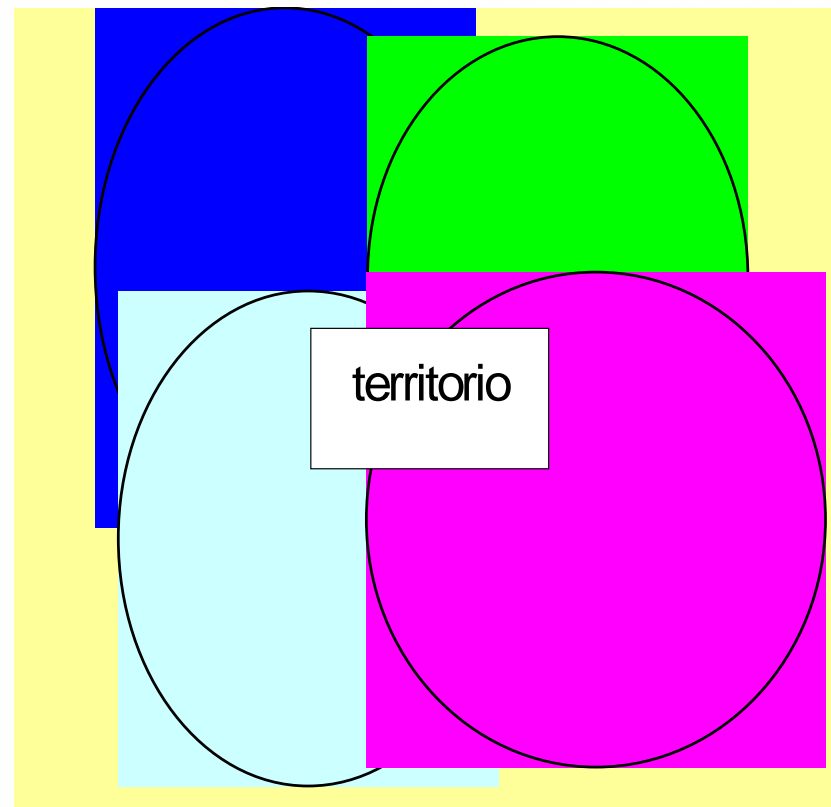


Definizione di Territorio

DEFINIZIONI

Territorio: ambito spaziale caratterizzato dal punto di vista fisico, socio-economico, amministrativo/politico

Discipline: pianificazione urbanistica e territoriale, geografia, diverse branche dell'ingegneria

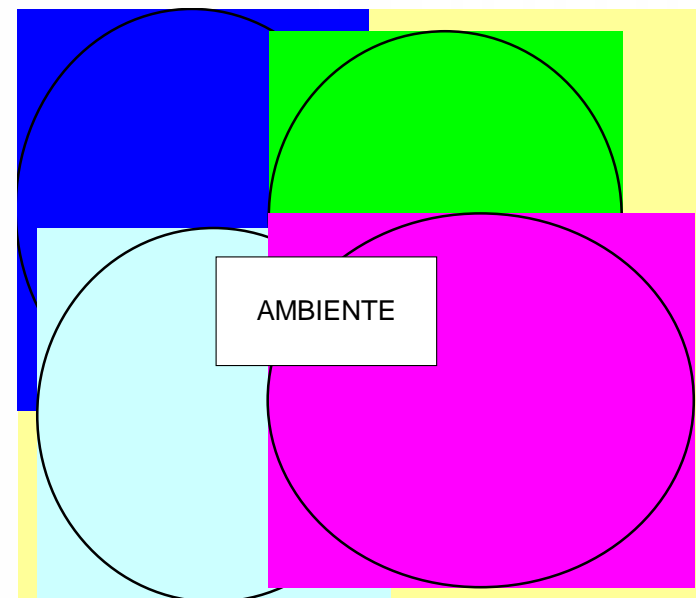


Definizione di Territorio

DEFINIZIONI

Ambiente: luogo dell'intersezione tra sistema fisico-naturale, sistema socio-economico e sistema territoriale

Discipline: ecologia, geografia, ingegneria



Le diverse letture del Territorio



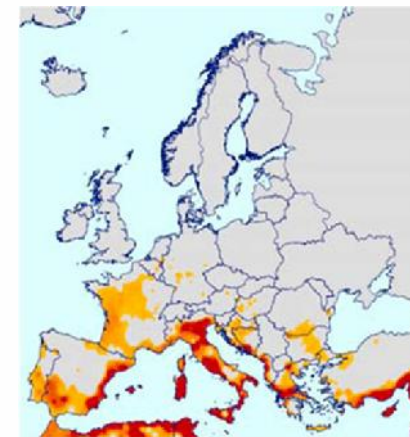
Le diverse letture del Territorio

Con la globalizzazione (economica, politica, delle velocità), emergono nuovi spazi e nuove **dimensioni** da considerare.

Assume centralità il concetto di **scala territoriale**

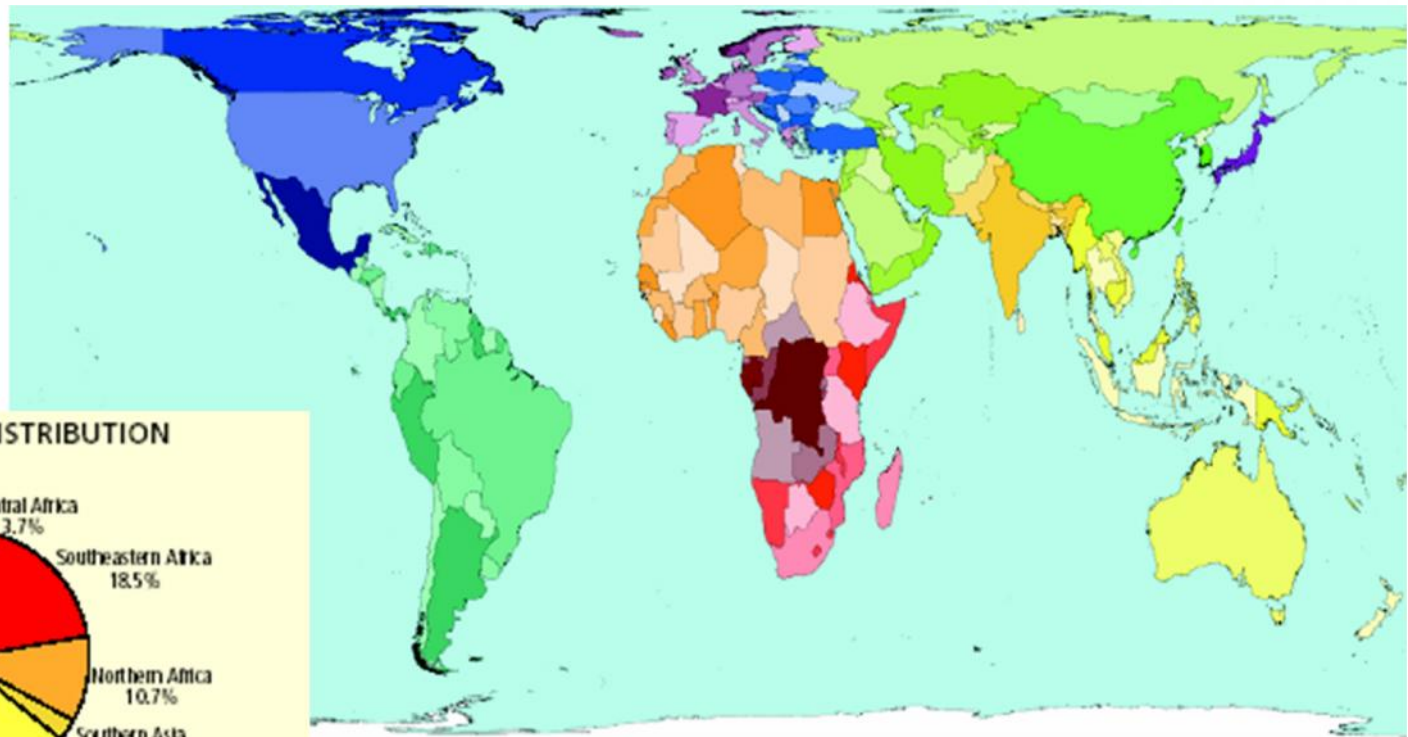
Dimensioni:

- rispetto alle politiche
- rispetto ai rapporti socio-economici
- rispetto ai fenomeni climatici



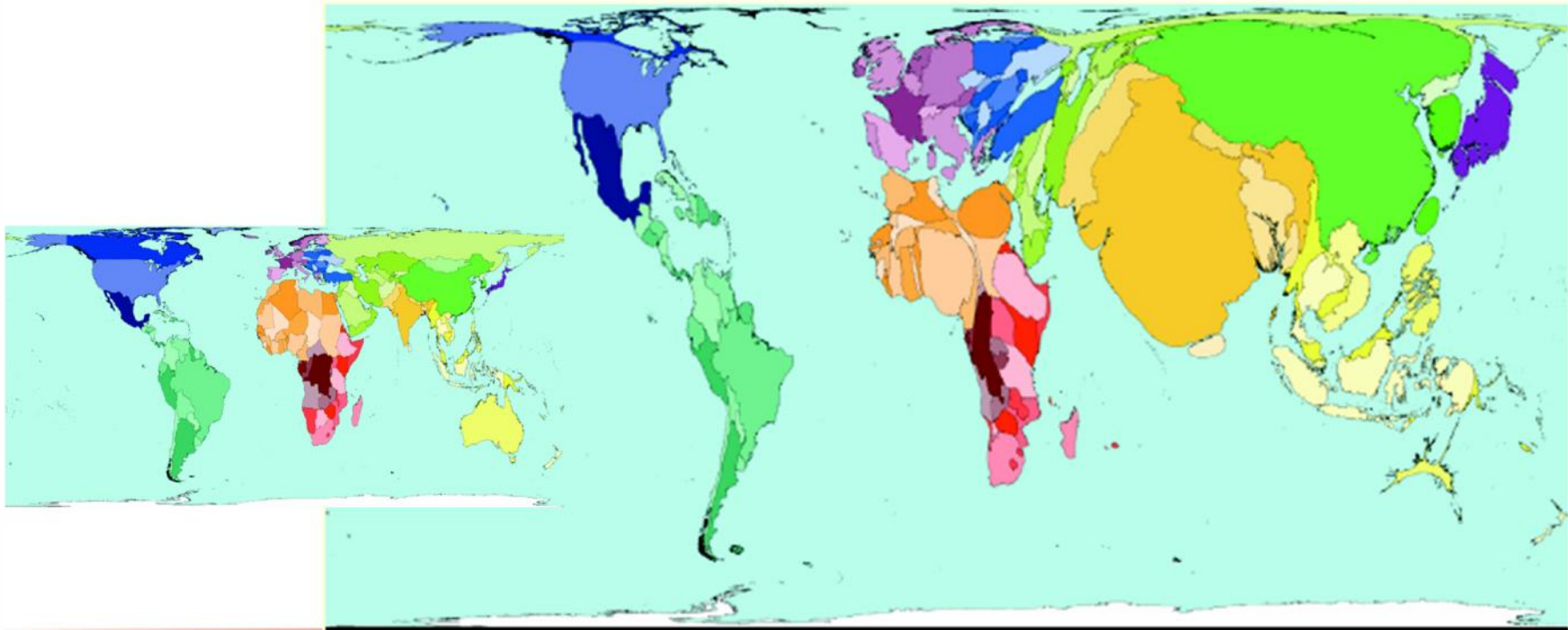
Le diverse letture del Territorio

Ma dopo aver dato le definizioni guardiamo queste carte



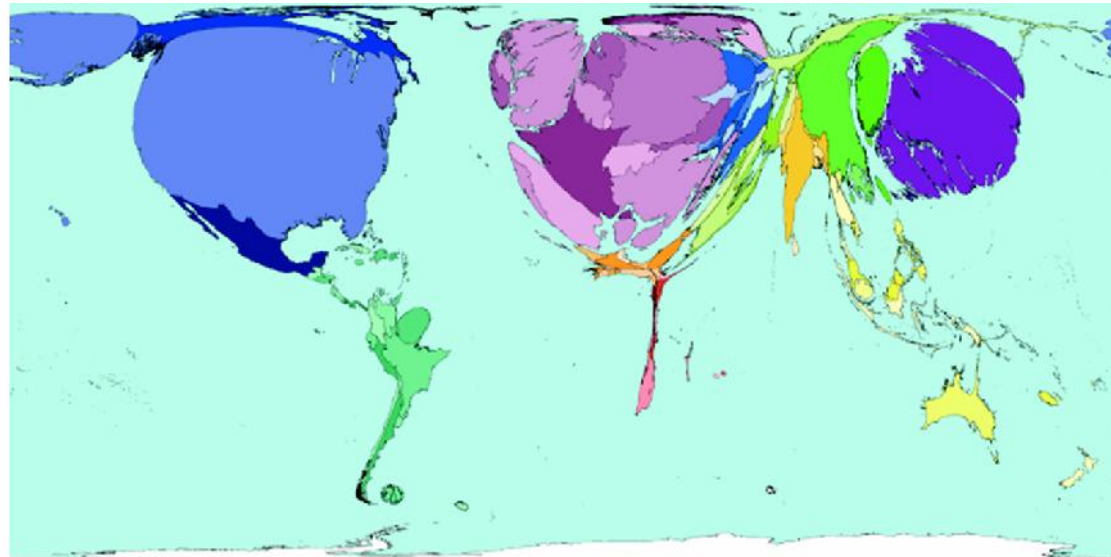
Le diverse letture del Territorio

Deformiamole in base alla rappresentazione della popolazione (area proporzionale alla popolazione) e vediamo come cambia



Le diverse letture del Territorio

Deformiamole:
rappresentazione
del benessere,
come PIL
rapportato al
tasso di scambio
della moneta

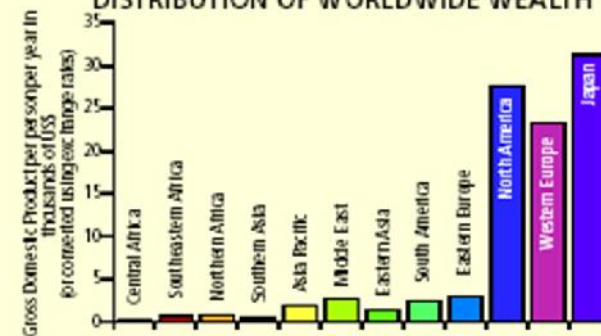


HIGHEST AND LOWEST INTERNATIONAL PURCHASING POWER

Rank	Territory	Value	Rank	Territory	Value
1	Luxembourg	47354	191	Tajikistan	193
2	Norway	41974	192	Niger	190
3	Switzerland	36687	193	Myanmar	185
4	United States	36006	194	Malawi	177
5	Denmark	32179	195	Sierra Leone	150
6	Japan	31407	195	Eritrea	150
7	Ireland	30982	197	Guinea-Bissau	141
8	Iceland	29749	198	Dem Republic Congo	111
9	Qatar	28634	199	Burundi	102
10	Greenland	27648	200	Ethiopia	90

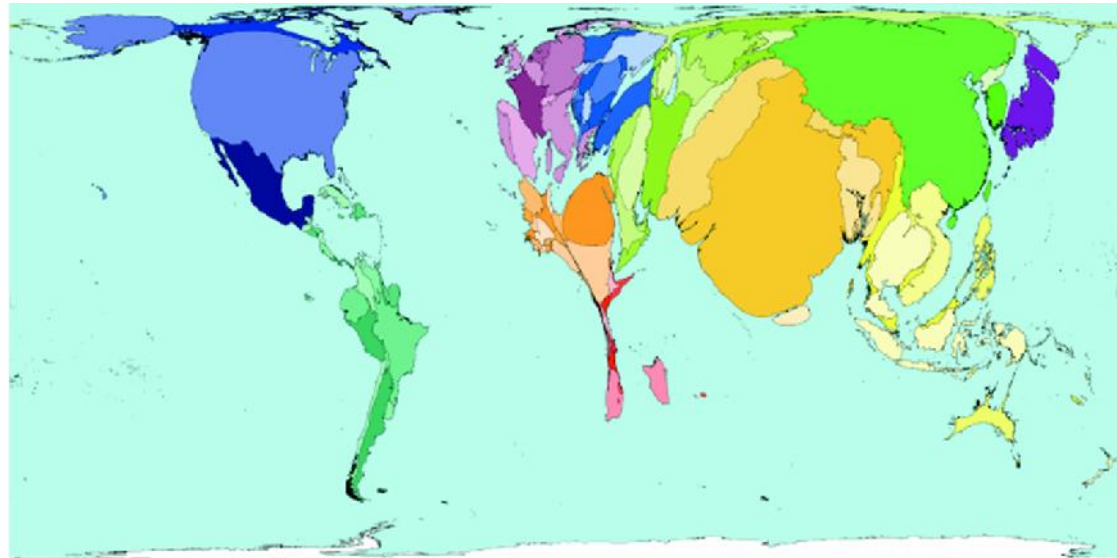
Gross Domestic Product per person in US\$, in 2002

DISTRIBUTION OF WORLDWIDE WEALTH



Le diverse letture del Territorio

Deformiamole:
rappresentazione
dell'uso della risorsa
acqua. In Africa
Centrale usano il 2%
dell'acqua consumata
in Nord America



MOST AND LEAST WATER USAGE

Rank	Territory	Value	Rank	Territory	Value
1	Bangladesh	64	191	Djibouti	0.04
2	Bahrain	44	192	Namibia	0.03
3	Mauritius	31	194	Angola	0.03
4	Belgium	27	193	Mongolia	0.03
5	Japan	24	195	Botswana	0.03
6	Netherlands	24	196	Chad	0.02
7	Pakistan	23	197	Papua New Guinea	0.02
8	Maldives	23	198	Dem Republic Congo	0.02
9	Viet Nam	23	199	Congo	0.01
10	India	22	200	Central African Republic	<0.01

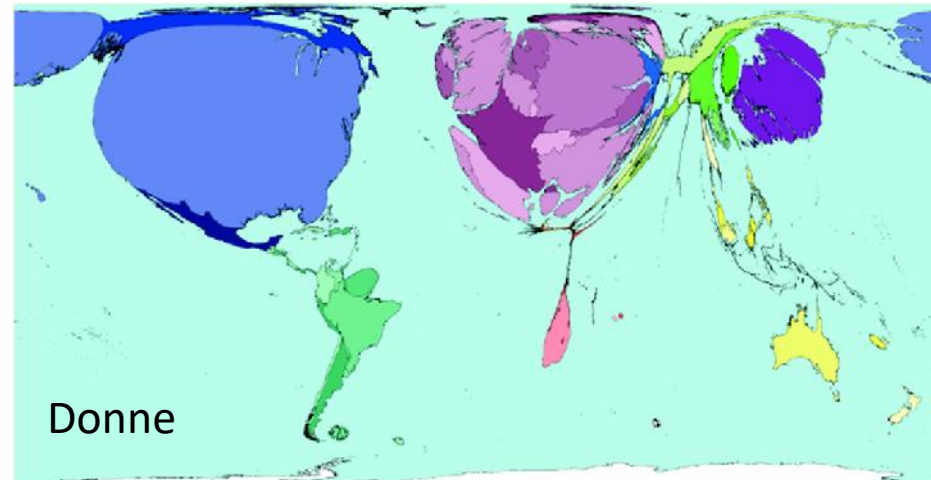
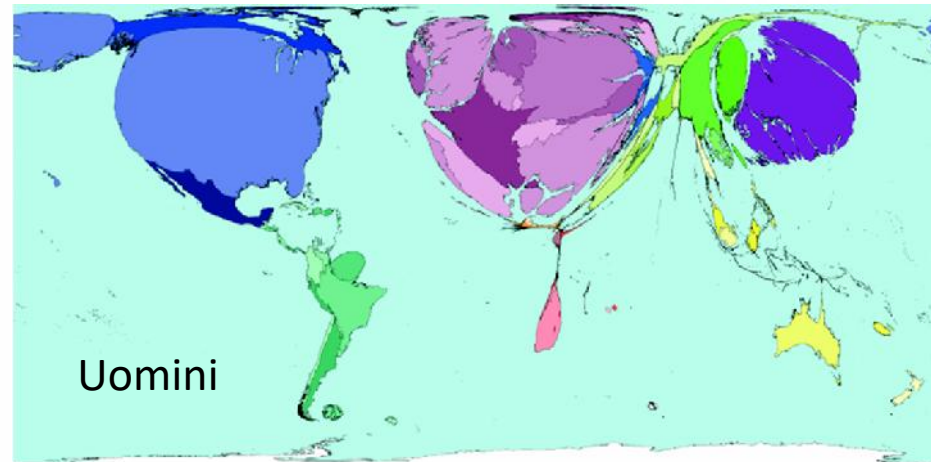
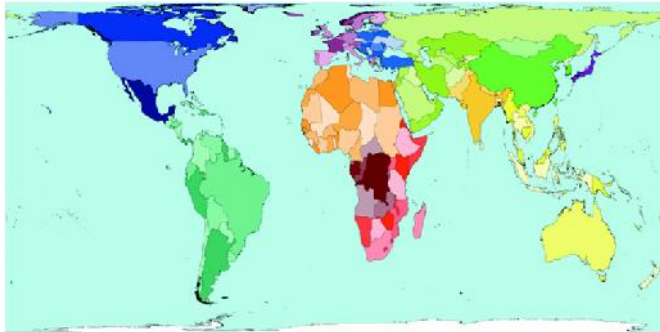
centimetres of water use per year (cubic centimetres of water volume per square centimetre of land area)

WORLD WATER USE



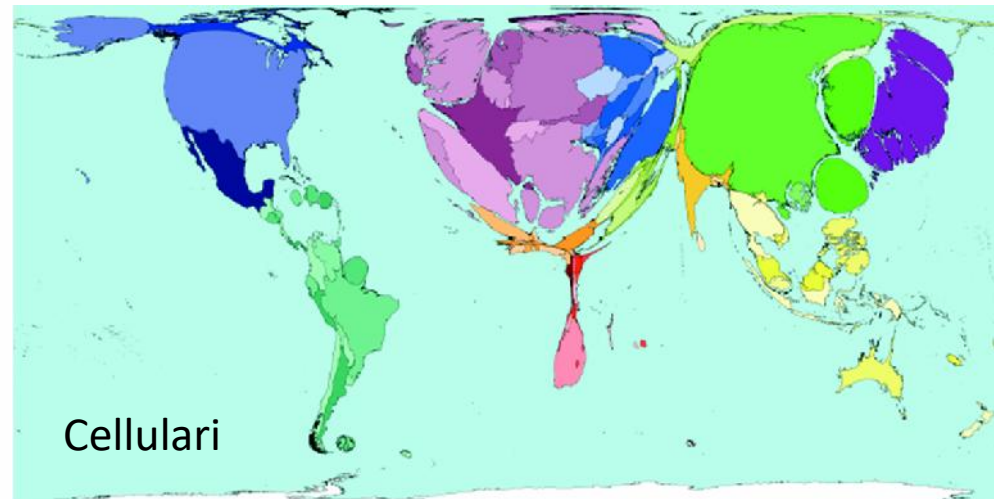
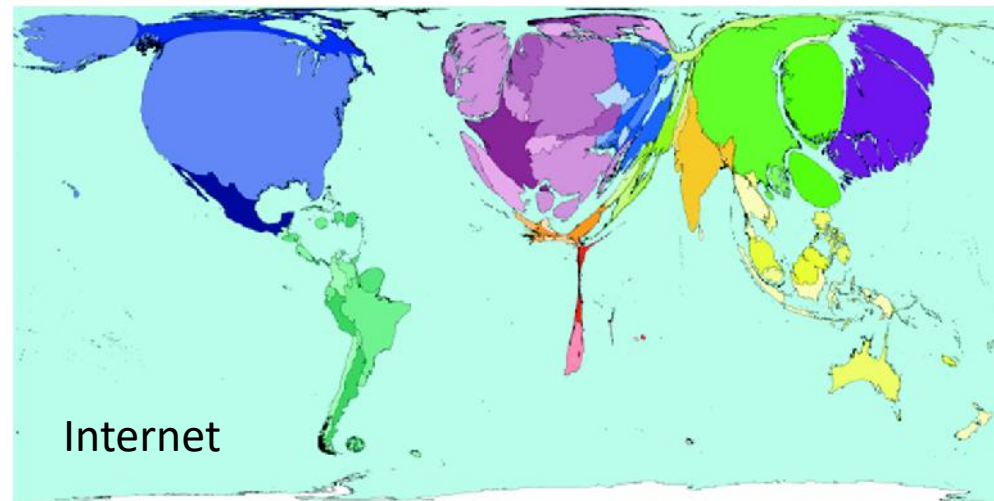
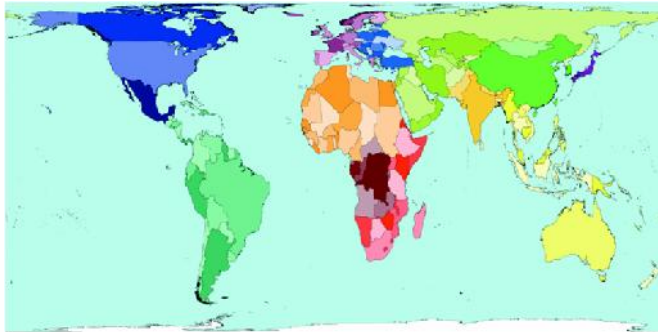
Le diverse letture del Territorio

Deformiamole:
rappresentazione
della presenza di
professionisti che
guadagnano più di
\$ 32.000/anno



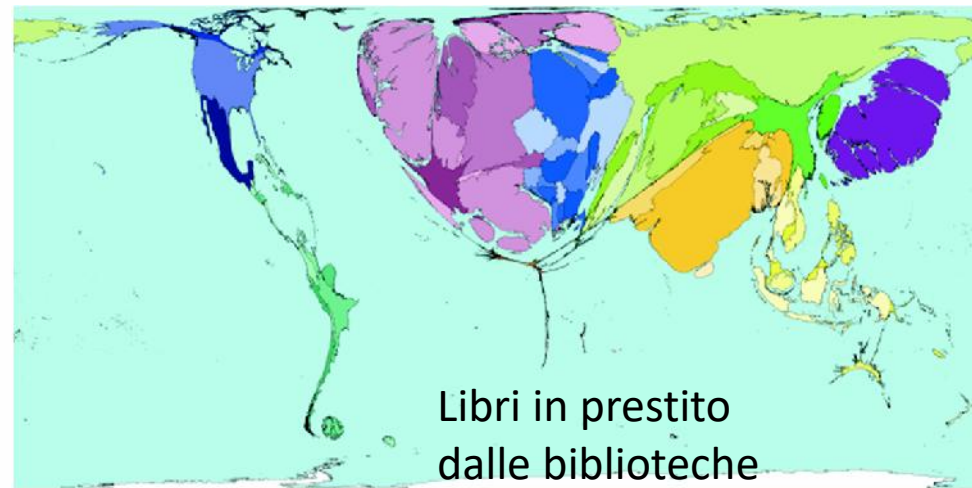
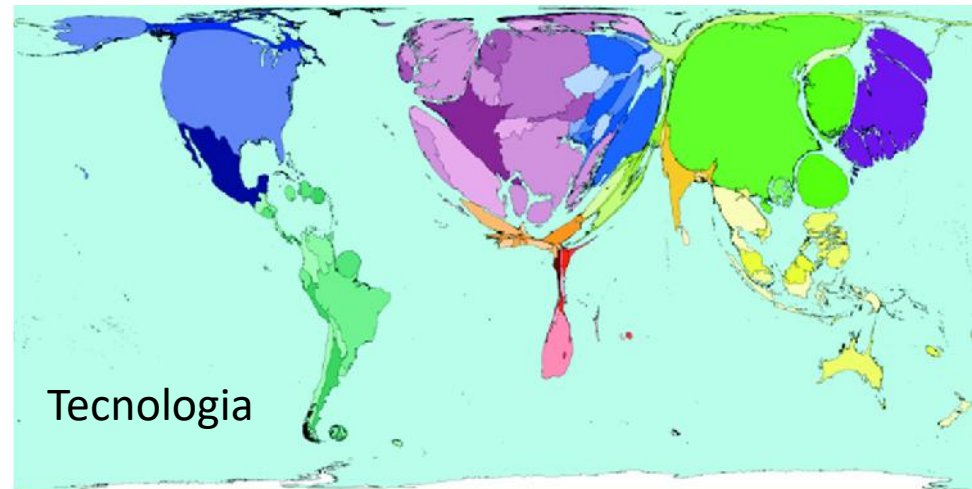
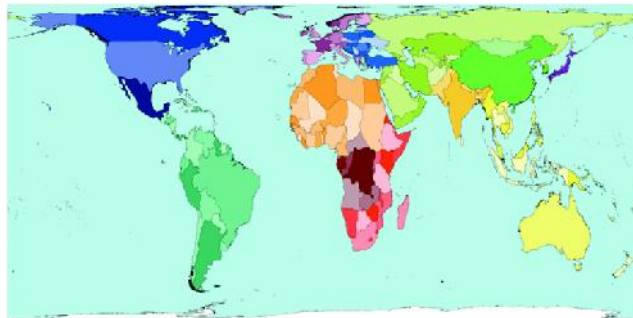
Le diverse letture del Territorio

Deformiamole:
rappresentazione
della distribuzione
delle tecnologie più
in uso, internet e
cellulari



Le diverse letture del Territorio

Deformiamole:
Una digressione
Il confronto tra la
tecnologia e la
cultura



Le figure professionali che
si occupano del territorio



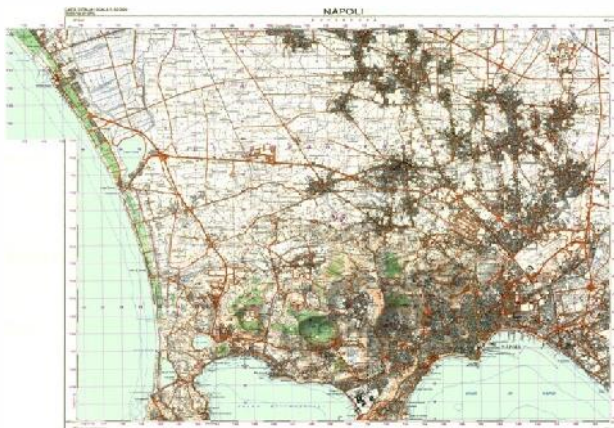
Le figure professionali che si occupano del territorio

Urbanista e pianificatore del territorio

analizza il territorio e la città per elaborare
Progetti e piani di sviluppo e di trasformazione

Scale territoriali

dalla scala di area vasta (rapp. 1: 25.000/50.000),
a quella della progettazione urbanistica (1: 2000/1000)



IGM, Carta d'Italia, 1990.



Le figure professionali che si occupano del territorio

Figure professionali che si occupano di territorio

Ingegnere idraulico: si occupa della dinamica dei Bacini e di progettare opere idrauliche

Scale territoriali: di area vasta (bacino), ma più spesso legata a una singola sezione



